




ZÁKLADNÍ ČLENĚNÍ ÚZEMÍ

1 : 5 000

LEGENDA

-  HRANICE REŠENÉHO ÚZEMÍ
-  ZASTAVĚNÉ ÚZEMÍ K 1. 9. 2010
-  ZASTAVITELNÉ PLOCHY

**ZÁZNAM O ÚČINNOSTI
OPATŘENÍ OBECNÉ POVAHY Č.01/2012**

správní orgán, který územní plán vydal: **Zastupitelstvo obce Borek
usnesení č..... ze dne**

číslo jednací: _____

datum vydání: _____

datum nabytí účinnosti územního plánu: _____

pořizovatel: **Městský úřad Brandýs n/Lab.
Stará Boleslav**

oprávněná úřední osoba pořizovatele: **ing.ak.arch. Sylva Matějková**

BOREK ÚZEMNÍ PLÁN

název výkresu: ZÁKLADNÍ ČLENĚNÍ ÚZEMÍ	měřítko : 1 : 5 000	číslo výkresu: P1
zpracovatel : Ing.arch. Vlasta Poláčková, Urbanistický atelier UP-24 K Červenému vrchu 845/2b, 160 00 Praha 6	spolupráce - zpracování ÚPNSÚ a změn č.1 a 2: Ing.arch. Zuzana Hrochová, Jiří Filler Ing. V. Mackovič, Ing. Miloš Andrš, Ing. Karel Jičínský, Jan Říha, Věra Haltuřová, Ing. Alena Šimčíková, Ing. Miroslav Kubový, Ing. Jaroslav Míka	 ING.ARCH. VLASTA POLÁČKOVÁ URBANISTICKÝ ATELIER UP-24 hydrossoft Veleslavín
digitální zpracování : Hydrossoft Veleslavín s.r.o., U Sadu 13, 162 00 Praha 6	objednatel : Obec Borek	
pořizovatel: Městský úřad Brandýs n.L. - Stará Boleslav	datum: 05/2012 čistopis	číslo paré :